

Выписка из Единого государственного реестра недвижимости об основных характеристиках и зарегистрированных правах на объект недвижимости

Сведения об основных характеристиках объекта недвижимости

В Единый государственный реестр недвижимости внесены следующие сведения:

Раздел 1 Лист 1

Земельный участок	
вид объекта недвижимости	
Лист № 1 раздела 1	Всего листов раздела 1: 1
Всего разделов: 3	
Всего листов выписки: 3	
21.03.2022г.	
Кадастровый номер:	71:20:030721:808
Номер кадастрового квартала:	71:20:030721
Дата присвоения кадастрового номера:	25.03.2013
Ранее присвоенный государственный учетный номер:	данные отсутствуют
Местоположение:	Тульская область, Узловский район, с. Смородино, д. 220
Площадь, м2:	3438 +/- 41
Кадастровая стоимость, руб:	1799994.45
Кадастровые номера расположенных в пределах земельного участка объектов недвижимости:	71:20:030721:877, 71:20:030721:992
Категория земель:	Земли населенных пунктов
Виды разрешенного использования:	Для муниципального казенного общеобразовательного учреждения начальная общеобразовательная школа
Статус записи об объекте недвижимости:	Сведения об объекте недвижимости имеют статус "актуальные"
Особые отметки:	данные отсутствуют
Получатель выписки:	Попович Ирина Владимировна, действующий(ая) на основании документа "Приказ о назначении (руководителя или иного уполномоченного лица)" от имени заявителя Муниципальное казенное общеобразовательное учреждение "Центр Образования Смородинский", 7117010525

полное наименование должности	подпись	инициалы, фамилия
-------------------------------	---------	-------------------



М.А.Кондукторова

Раздел 2 Лист 2

Выписка из Единого государственного реестра недвижимости об основных характеристиках и зарегистрированных правах на объект недвижимости

Сведения о зарегистрированных правах

Земельный участок			
вид объекта недвижимости			
Лист № 1 раздела 2	Всего листов раздела 2: 1		
Всего разделов: 3			
Всего листов выписки: 3			
21.03.2022г.			
Кадастровый номер:	71:20:030721:808		
1	Правообладатель (правообладатели):	1.1	Муниципальное казенное общеобразовательное учреждение "Центр Образования Смородинский", ИНН: 7117010525, ОГРН: 1037101870783
2	Вид, номер, дата и время государственной регистрации права:	2.1	Постоянное (бессрочное) пользование 71-71-20/006/2013-224 06.05.2013 00:00:00
4	Ограничение прав и обременение объекта недвижимости:	не зарегистрировано	
5	Заявленные в судебном порядке права требования:	данные отсутствуют	
6	Сведения о возражении в отношении зарегистрированного права:	данные отсутствуют	
7	Сведения о наличии решения об изъятии объекта недвижимости для государственных и муниципальных нужд:	данные отсутствуют	
8	Сведения о невозможности государственной регистрации без личного участия правообладателя или его законного представителя:	данные отсутствуют	
9	Правопритязания и сведения о наличии поступивших, но не рассмотренных заявлений о проведении государственной регистрации права (перехода, прекращения права), ограничения права или обременения объекта недвижимости, сделки в отношении объекта недвижимости:	отсутствуют	
10	Сведения о невозможности государственной регистрации перехода, прекращения, ограничения права на земельный участок из земель сельскохозяйственного назначения:	данные отсутствуют	

полное наименование должности	подпись	инициалы, фамилия
-------------------------------	---------	-------------------



М.А.Кондукторова

Выписка из Единого государственного реестра недвижимости об основных характеристиках и зарегистрированных правах на объект недвижимости
 Описание местоположения земельного участка

Земельный участок

вид объекта недвижимости

Лист № 1 раздела 3

Всего листов раздела 3: 1

Всего разделов: 3


Всего листов выписки: 3

21.03.2022г.

Кадастровый номер:

71:20:030721:808

План (чертеж, схема) земельного участка



Масштаб 1:700

Условные обозначения:

полное наименование должности

подпись

инициалы, фамилия

М.П.

М.А.Кондукторова

Выписка из Единого государственного реестра недвижимости об основных характеристиках и зарегистрированных правах на объект недвижимости

Сведения об основных характеристиках объекта недвижимости

В Единый государственный реестр недвижимости внесены следующие сведения:

Раздел 1 Лист 1

Здание			
вид объекта недвижимости			
Лист № 1 раздела 1	Всего листов раздела 1: 1	Всего разделов: 3	Всего листов выписки: 3
21.03.2022г.			
Кадастровый номер:	71:20:030721:877		

Номер кадастрового квартала:	71:20:030721
Дата присвоения кадастрового номера:	15.01.2014
Ранее присвоенный государственный учетный номер:	Инвентарный номер 70:244:002:260005030; Условный номер 71-71-20/013/2012-380
Местоположение:	Тульская область, Узловский район, МО Смородинское, с.Смородино, д.220
Площадь, м2:	169.6
Назначение:	Нежилое
Наименование:	Нежилое здание
Количество этажей, в том числе подземных этажей:	1, в том числе подземных 0
Год ввода в эксплуатацию по завершении строительства:	1901
Год завершения строительства:	1901
Кадастровая стоимость, руб:	497969.05
Кадастровые номера иных объектов недвижимости, в пределах которых расположен объект недвижимости:	71:20:030721:808
Кадастровые номера помещений, машино-мест, расположенных в здании или сооружении:	данные отсутствуют
Виды разрешенного использования:	данные отсутствуют
Статус записи об объекте недвижимости:	Сведения об объекте недвижимости имеют статус "актуальные, ранее учтенные"
Особые отметки:	Сведения, необходимые для заполнения раздела: 5 - План расположения помещения, машино-места на этаже (плане этажа), отсутствуют
Получатель выписки:	Попович Ирина Владимировна, действующий(ая) на основании документа "Приказ о назначении (руководителя или иного уполномоченного лица)" от имени заявителя Муниципальное казенное общеобразовательное учреждение "Центр Образования Смородинский", 7117010525

полное наименование должности	подпись	инициалы, фамилия
-------------------------------	---------	-------------------

М.П.

М.А.Кондукторова

Раздел 2 Лист 2

Выписка из Единого государственного реестра недвижимости об основных характеристиках и зарегистрированных правах на объект недвижимости

Сведения о зарегистрированных правах

Здание			
вид объекта недвижимости			
Лист № 1 раздела 2	Всего листов раздела 2: 1	Всего разделов: 3	Всего листов выписки: 3
21.03.2022г.			
Кадастровый номер:	71:20:030721:877		

1	Правообладатель (правообладатели):	1.1	Муниципальное казенное общеобразовательное учреждение "Центр Образования Смородинский", ИНН: 7117010525, ОГРН: 1037101870783
2	Вид, номер, дата и время государственной регистрации права:	2.1	Оперативное управление 71-71-20/004/2013-503 06.03.2013 00:00:00
4	Ограничение прав и обременение объекта недвижимости:	не зарегистрировано	
1	Правообладатель (правообладатели):	1.2	Муниципальное образование Узловский район Тульской области
2	Вид, номер, дата и время государственной регистрации права:	2.2	Собственность 71-71-20/013/2012-380 16.10.2012 00:00:00
4	Ограничение прав и обременение объекта недвижимости:	не зарегистрировано	
5	Заявленные в судебном порядке права требования:	данные отсутствуют	
6	Сведения о возражении в отношении зарегистрированного права:	данные отсутствуют	
7	Сведения о наличии решения об изъятии объекта недвижимости для государственных и муниципальных нужд:	данные отсутствуют	
8	Сведения о невозможности государственной регистрации без личного участия правообладателя или его законного представителя:	данные отсутствуют	
9	Правопритязания и сведения о наличии поступивших, но не рассмотренных заявлений о проведении государственной регистрации права (перехода, прекращения права), ограничения права или обременения объекта недвижимости, сделки в отношении объекта недвижимости:	отсутствуют	


полное наименование должности	подпись	инициалы, фамилия
-------------------------------	---------	-------------------

М.П.

М.А.Кондукторова

Выписка из Единого государственного реестра недвижимости об основных характеристиках и зарегистрированных правах на объект недвижимости
 Описание местоположения объекта недвижимости

Здание			
вид объекта недвижимости			
Лист № 1 раздела 4	Всего листов раздела 4: 1	Всего разделов: 3	Всего листов выписки: 3
21.03.2022г.			
Кадастровый номер:		71:20:030721:877	



Масштаб 1:700 Условные обозначения:

	подпись	
полное наименование должности	М.П.	инициалы, фамилия



М.А.Кондукторова

Выписка из Единого государственного реестра недвижимости об основных характеристиках и зарегистрированных правах на объект недвижимости

Сведения об основных характеристиках объекта недвижимости

В Единый государственный реестр недвижимости внесены следующие сведения:

Раздел 1 Лист 1

Земельный участок	
вид объекта недвижимости	
Лист № 1 раздела 1	Всего листов раздела 1: 1
Всего разделов: 3	
Всего листов выписки: 3	
28.03.2022г.	
Кадастровый номер:	71:20:030721:917
Номер кадастрового квартала:	71:20:030721
Дата присвоения кадастрового номера:	17.10.2014
Ранее присвоенный государственный учетный номер:	данные отсутствуют
Местоположение:	обл. Тульская, р-н Узловский, с. Смородино
Площадь, м2:	2455 +/- 17
Кадастровая стоимость, руб:	1285336.35
Кадастровые номера расположенных в пределах земельного участка объектов недвижимости:	71:20:030721:895, 71:20:030721:925, 71:20:030721:950, 71:20:030721:951, 71:20:030721:952, 71:20:030721:998
Категория земель:	Земли населенных пунктов
Виды разрешенного использования:	образование и просвещение
Статус записи об объекте недвижимости:	Сведения об объекте недвижимости имеют статус "актуальные"
Особые отметки:	Граница земельного участка состоит из 2 контуров.
Получатель выписки:	Попович Ирина Владимировна, действующий(ая) на основании документа "Приказ о назначении (руководителя или иного уполномоченного лица)" от имени заявителя Муниципальное казённое общеобразовательное учреждение "Центр Образования Смородинский", 7117010525

полное наименование должности	подпись	инициалы, фамилия
-------------------------------	---------	-------------------



И.П. М.А.Кондукторова

Раздел 2 Лист 2

Выписка из Единого государственного реестра недвижимости об основных характеристиках и зарегистрированных правах на объект недвижимости

Сведения о зарегистрированных правах

Земельный участок	
вид объекта недвижимости	
Лист № 1 раздела 2	Всего листов раздела 2: 1
Всего разделов: 3	
Всего листов выписки: 3	
28.03.2022г.	
Кадастровый номер:	71:20:030721:917

1	Правообладатель (правообладатели):	1.1	Муниципальное казённое общеобразовательное учреждение "Центр Образования Смородинский", ИНН: 7117010525, ОГРН: 1037101870783
2	Вид, номер, дата и время государственной регистрации права:	2.1	Постоянное (бессрочное) пользование 71-71/020-71/020/013/2015-80/2 14.08.2015 10:37:30
4	Ограничение прав и обременение объекта недвижимости:	не зарегистрировано	
5	Заявленные в судебном порядке права требования:	данные отсутствуют	
6	Сведения о возражении в отношении зарегистрированного права:	данные отсутствуют	
7	Сведения о наличии решения об изъятии объекта недвижимости для государственных и муниципальных нужд:	данные отсутствуют	
8	Сведения о невозможности государственной регистрации без личного участия правообладателя или его законного представителя:	данные отсутствуют	
9	Правопритязания и сведения о наличии поступивших, но не рассмотренных заявлений о проведении государственной регистрации права (перехода, прекращения права), ограничения права или обременения объекта недвижимости, сделки в отношении объекта недвижимости:	отсутствуют	
10	Сведения о невозможности государственной регистрации перехода, прекращения, ограничения права на земельный участок из земель сельскохозяйственного назначения:	данные отсутствуют	

полное наименование должности	подпись	инициалы, фамилия
-------------------------------	---------	-------------------

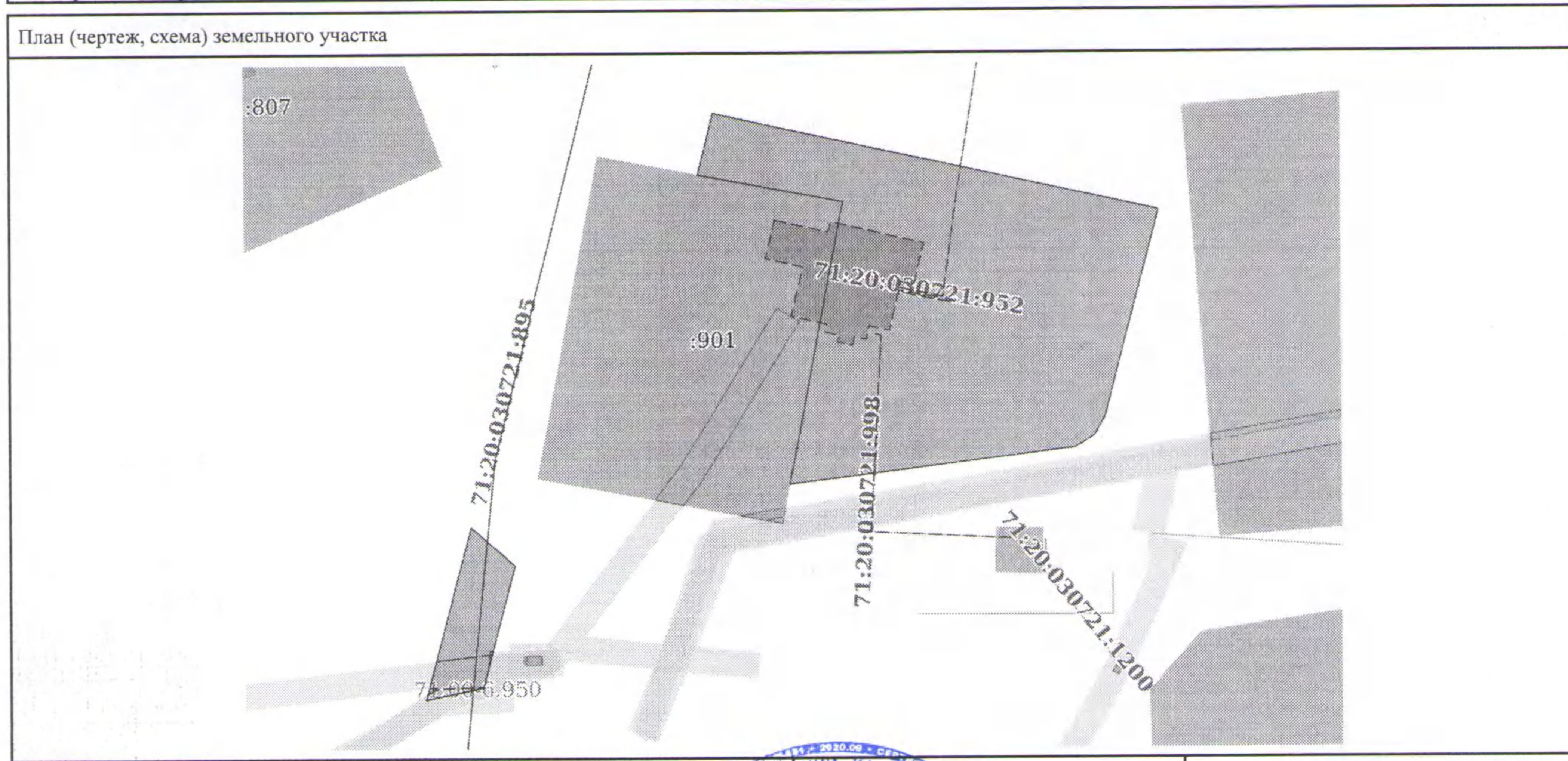


И.П. М.А.Кондукторова

Выписка из Единого государственного реестра недвижимости об основных характеристиках и зарегистрированных правах на объект недвижимости

Описание местоположения земельного участка

Земельный участок			
вид объекта недвижимости			
Лист № 1 раздела 3	Всего листов раздела 3: 1	Всего разделов: 3	Всего листов выписки: 3
28.03.2022г.			
Кадастровый номер:		71:20:030721:917	



Масштаб 1:900	Условные обозначения:
---------------	-----------------------

полное наименование должности	подпись	инициалы, фамилия
-------------------------------	---------	-------------------



М.А.Кондукторова

Выписка из Единого государственного реестра недвижимости об основных характеристиках и зарегистрированных правах на объект недвижимости

Сведения об основных характеристиках объекта недвижимости

В Единый государственный реестр недвижимости внесены следующие сведения:

Раздел 1 Лист 1

Земельный участок			
вид объекта недвижимости			
Лист № 1 раздела 1	Всего листов раздела 1: 1	Всего разделов: 3	Всего листов выписки: 3
28.03.2022г.			
Кадастровый номер:	71:20:030721:916		

Номер кадастрового квартала:	71:20:030721
Дата присвоения кадастрового номера:	02.10.2014
Ранее присвоенный государственный учетный номер:	данные отсутствуют
Местоположение:	обл. Тульская, р-н Узловский, с. Смородино
Площадь, м2:	50 +/- 2
Кадастровая стоимость, руб:	26177.93
Кадастровые номера расположенных в пределах земельного участка объектов недвижимости:	71:20:030721:998
Категория земель:	Земли населенных пунктов
Виды разрешенного использования:	Образование и просвещение
Статус записи об объекте недвижимости:	Сведения об объекте недвижимости имеют статус "актуальные"
Особые отметки:	данные отсутствуют
Получатель выписки:	Попович Ирина Владимировна, действующий(ая) на основании документа "Приказ о назначении (руководителя или иного уполномоченного лица)" от имени заявителя Муниципальное казенное общеобразовательное учреждение "Центр Образования Смородинский", 7117010525

полное наименование должности	подпись	инициалы, фамилия
-------------------------------	---------	-------------------



M.A. Кондукторова

Раздел 2 Лист 2

Выписка из Единого государственного реестра недвижимости об основных характеристиках и зарегистрированных правах на объект недвижимости

Сведения о зарегистрированных правах

Земельный участок			
вид объекта недвижимости			
Лист № 1 раздела 2	Всего листов раздела 2: 1	Всего разделов: 3	Всего листов выписки: 3
28.03.2022г.			
Кадастровый номер:	71:20:030721:916		

1	Правообладатель (правообладатели):	1.1	Муниципальное казенное общеобразовательное учреждение "Центр Образования Смородинский", ИНН: 7117010525, ОГРН: 1037101870783
2	Вид, номер, дата и время государственной регистрации права:	2.1	Постоянное (бессрочное) пользование 71-71/020-71/020/013/2015-79/2 14.08.2015 10:35:49
4	Ограничение прав и обременение объекта недвижимости:	не зарегистрировано	
5	Заявленные в судебном порядке права требования:	данные отсутствуют	
6	Сведения о возражении в отношении зарегистрированного права:	данные отсутствуют	
7	Сведения о наличии решения об изъятии объекта недвижимости для государственных и муниципальных нужд:	данные отсутствуют	
8	Сведения о невозможности государственной регистрации без личного участия правообладателя или его законного представителя:	данные отсутствуют	
9	Правопритязания и сведения о наличии поступивших, но не рассмотренных заявлений о проведении государственной регистрации права (перехода, прекращения права), ограничения права или обременения объекта недвижимости, сделки в отношении объекта недвижимости:	отсутствуют	
10	Сведения о невозможности государственной регистрации перехода, прекращения, ограничения права на земельный участок из земель сельскохозяйственного назначения:	данные отсутствуют	


полное наименование должности	подпись	инициалы, фамилия
-------------------------------	---------	-------------------



M.A. Кондукторова

Выписка из Единого государственного реестра недвижимости об основных характеристиках и зарегистрированных правах на объект недвижимости
Описание местоположения земельного участка

Земельный участок			
вид объекта недвижимости			
Лист № 1 раздела 3	Всего листов раздела 3: 1	Всего разделов: 3	Всего листов выписки: 3
28.03.2022г.			
Кадастровый номер:		71:20:030721:916	



Масштаб 1:70	Условные обозначения:
полное наименование должности	подпись
	инициалы, фамилия



М.А.Кондукторова

Выписка из Единого государственного реестра недвижимости об основных характеристиках и зарегистрированных правах на объект недвижимости

Сведения об основных характеристиках объекта недвижимости

В Единый государственный реестр недвижимости внесены следующие сведения:

Раздел 1 Лист 1

Земельный участок			
вид объекта недвижимости			
Лист № 1 раздела 1	Всего листов раздела 1: 1	Всего разделов: 3	Всего листов выписки: 3
28.03.2022г.			
Кадастровый номер:		71:20:030721:901	

Номер кадастрового квартала:	71:20:030721
Дата присвоения кадастрового номера:	27.02.2014
Ранее присвоенный государственный учетный номер:	данные отсутствуют
Местоположение:	Тульская обл, Узловский р-н, с Смородино, примерно в 20 м по направлению на северо-восток от административного здания ООО "Восход"
Площадь, м2:	1900 +/- 15
Кадастровая стоимость, руб:	994761.33
Кадастровые номера расположенных в пределах земельного участка объектов недвижимости:	71:20:030721:925
Категория земель:	Земли населенных пунктов
Виды разрешенного использования:	Образование и просвещение
Статус записи об объекте недвижимости:	Сведения об объекте недвижимости имеют статус "актуальные"
Особые отметки:	данные отсутствуют
Получатель выписки:	Попович Ирина Владимировна, действующий(ая) на основании документа "Приказ о назначении (руководителя или иного уполномоченного лица)" от имени заявителя Муниципальное казённое общеобразовательное учреждение "Центр Образования Смородинский", 7117010525

полное наименование должности	подпись	инициалы, фамилия
-------------------------------	---------	-------------------



М.А.Кондукторова

Раздел 2 Лист 2

Выписка из Единого государственного реестра недвижимости об основных характеристиках и зарегистрированных правах на объект недвижимости

Сведения о зарегистрированных правах

Земельный участок			
вид объекта недвижимости			
Лист № 1 раздела 2	Всего листов раздела 2: 1	Всего разделов: 3	Всего листов выписки: 3
28.03.2022г.			
Кадастровый номер:		71:20:030721:901	

1	Правообладатель (правообладатели):	1.1	Муниципальное казённое общеобразовательное учреждение "Центр Образования Смородинский", ИНН: 7117010525, ОГРН: 1037101870783
2	Вид, номер, дата и время государственной регистрации права:	2.1	Постоянное (бессрочное) пользование 71-71/020-71/020/013/2015-78/2 14.08.2015 10:34:20
4	Ограничение прав и обременение объекта недвижимости:	не зарегистрировано	
5	Заявленные в судебном порядке права требования:	данные отсутствуют	
6	Сведения о возражении в отношении зарегистрированного права:	данные отсутствуют	
7	Сведения о наличии решения об изъятии объекта недвижимости для государственных и муниципальных нужд:	данные отсутствуют	
8	Сведения о невозможности государственной регистрации без личного участия правообладателя или его законного представителя:	данные отсутствуют	
9	Правопритязания и сведения о наличии поступивших, но не рассмотренных заявлений о проведении государственной регистрации права (перехода, прекращения права), ограничения права или обременения объекта недвижимости, сделки в отношении объекта недвижимости:	отсутствуют	
10	Сведения о невозможности государственной регистрации перехода, прекращения, ограничения права на земельный участок из земель сельскохозяйственного назначения:	данные отсутствуют	

полное наименование должности	подпись	инициалы, фамилия
-------------------------------	---------	-------------------



М.А.Кондукторова

Выписка из Единого государственного реестра недвижимости об основных характеристиках и зарегистрированных правах на объект недвижимости
 Описание местоположения земельного участка

Земельный участок

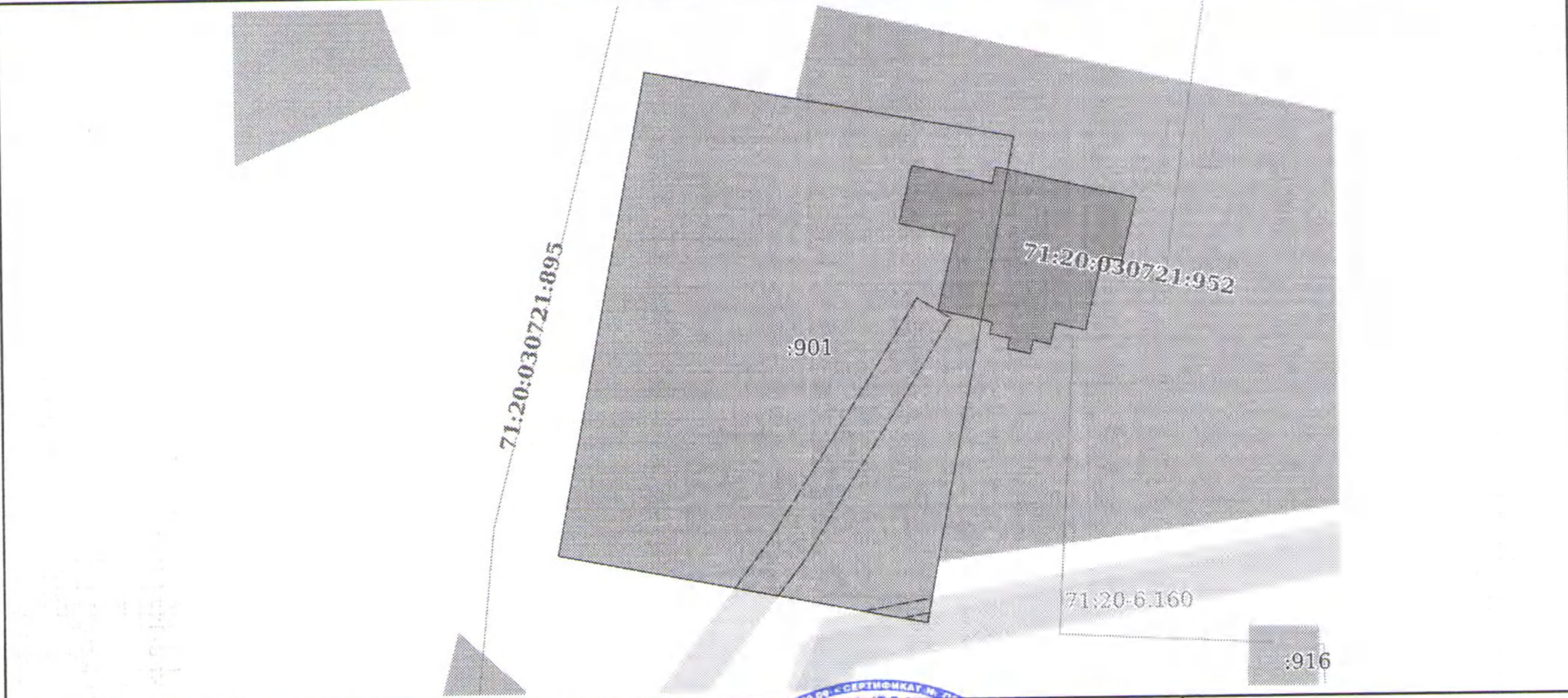
вид объекта недвижимости

Лист № 1 раздела 3	Всего листов раздела 3: 1	Всего разделов: 3	Всего листов выписки: 3
--------------------	---------------------------	-------------------	-------------------------

28.03.2022г.

Кадастровый номер: 71:20:030721:901

План (чертеж, схема) земельного участка



Масштаб 1:600

Условные обозначения:

полное наименование должности	подпись	инициалы, фамилия
-------------------------------	---------	-------------------



М.А.Кондукторова

Выписка из Единого государственного реестра недвижимости об основных характеристиках и зарегистрированных правах на объект недвижимости

Сведения об основных характеристиках объекта недвижимости

В Единый государственный реестр недвижимости внесены следующие сведения:

Раздел 1 Лист 1

Здание			
вид объекта недвижимости			
Лист № 1 раздела 1	Всего листов раздела 1: 1	Всего разделов: 3	Всего листов выписки: 3
01.04.2022г.			
Кадастровый номер:	71:20:030721:925		

Номер кадастрового квартала:	71:20:030721
Дата присвоения кадастрового номера:	10.12.2014
Ранее присвоенный государственный учетный номер:	данные отсутствуют
Местоположение:	Тульская область, Узловский район, с. Смородино, д. 216 а
Площадь, м2:	502.6
Назначение:	Нежилое
Наименование:	Здание детского сада на 40 человек
Количество этажей, в том числе подземных этажей:	2, в том числе подземных 0
Год ввода в эксплуатацию по завершении строительства:	2014
Год завершения строительства:	данные отсутствуют
Кадастровая стоимость, руб:	8609759.67
Кадастровые номера иных объектов недвижимости, в пределах которых расположен объект недвижимости:	71:20:030721:901, 71:20:030721:917
Кадастровые номера помещений, машино-мест, расположенных в здании или сооружении:	данные отсутствуют
Виды разрешенного использования:	данные отсутствуют
Статус записи об объекте недвижимости:	Сведения об объекте недвижимости имеют статус "актуальные"
Особые отметки:	Сведения, необходимые для заполнения раздела: 5 - План расположения помещения, машино-места на этаже (плане этажа), отсутствуют.
Получатель выписки:	Попович Ирина Владимировна, действующий(ая) на основании документа "Приказ о назначении (руководителя или иного уполномоченного лица)" от имени заявителя Муниципальное казённое общеобразовательное учреждение "Центр Образования Смородинский", 7117010525

полное наименование должности	подпись	инициалы, фамилия
-------------------------------	---------	-------------------



M.A. Кондукторова

Раздел 2 Лист 2

Выписка из Единого государственного реестра недвижимости об основных характеристиках и зарегистрированных правах на объект недвижимости
Сведения о зарегистрированных правах

Здание			
вид объекта недвижимости			
Лист № 1 раздела 2	Всего листов раздела 2: 1	Всего разделов: 3	Всего листов выписки: 3
01.04.2022г.			
Кадастровый номер:	71:20:030721:925		

1	Правообладатель (правообладатели):	1.1	Муниципальное казённое общеобразовательное учреждение "Центр Образования Смородинский", ИНН: 7117010525, ОГРН: 1037101870783
2	Вид, номер, дата и время государственной регистрации права:	2.1	Оперативное управление 71-71/020-71/020/013/2015-81/2 14.08.2015 10:39:33
4	Ограничение прав и обременение объекта недвижимости:	не зарегистрировано	
1	Правообладатель (правообладатели):	1.2	Муниципальное образование Узловский район Тульской области
2	Вид, номер, дата и время государственной регистрации права:	2.2	Собственность 71-71-20/016/2014-247 23.12.2014 00:00:00
4	Ограничение прав и обременение объекта недвижимости:	не зарегистрировано	
5	Заявленные в судебном порядке права требования:	данные отсутствуют	
6	Сведения о возражении в отношении зарегистрированного права:	данные отсутствуют	
7	Сведения о наличии решения об изъятии объекта недвижимости для государственных и муниципальных нужд:	данные отсутствуют	
8	Сведения о невозможности государственной регистрации без личного участия правообладателя или его законного представителя:	данные отсутствуют	
9	Правопритязания и сведения о наличии поступивших, но не рассмотренных заявлений о проведении государственной регистрации права (перехода, прекращения права), ограничения права или обременения объекта недвижимости, сделки в отношении объекта недвижимости:	отсутствуют	

полное наименование должности	подпись	инициалы, фамилия
-------------------------------	---------	-------------------



M.A. Кондукторова

Выписка из Единого государственного реестра недвижимости об основных характеристиках и зарегистрированных правах на объект недвижимости
Описание местоположения объекта недвижимости

Здание

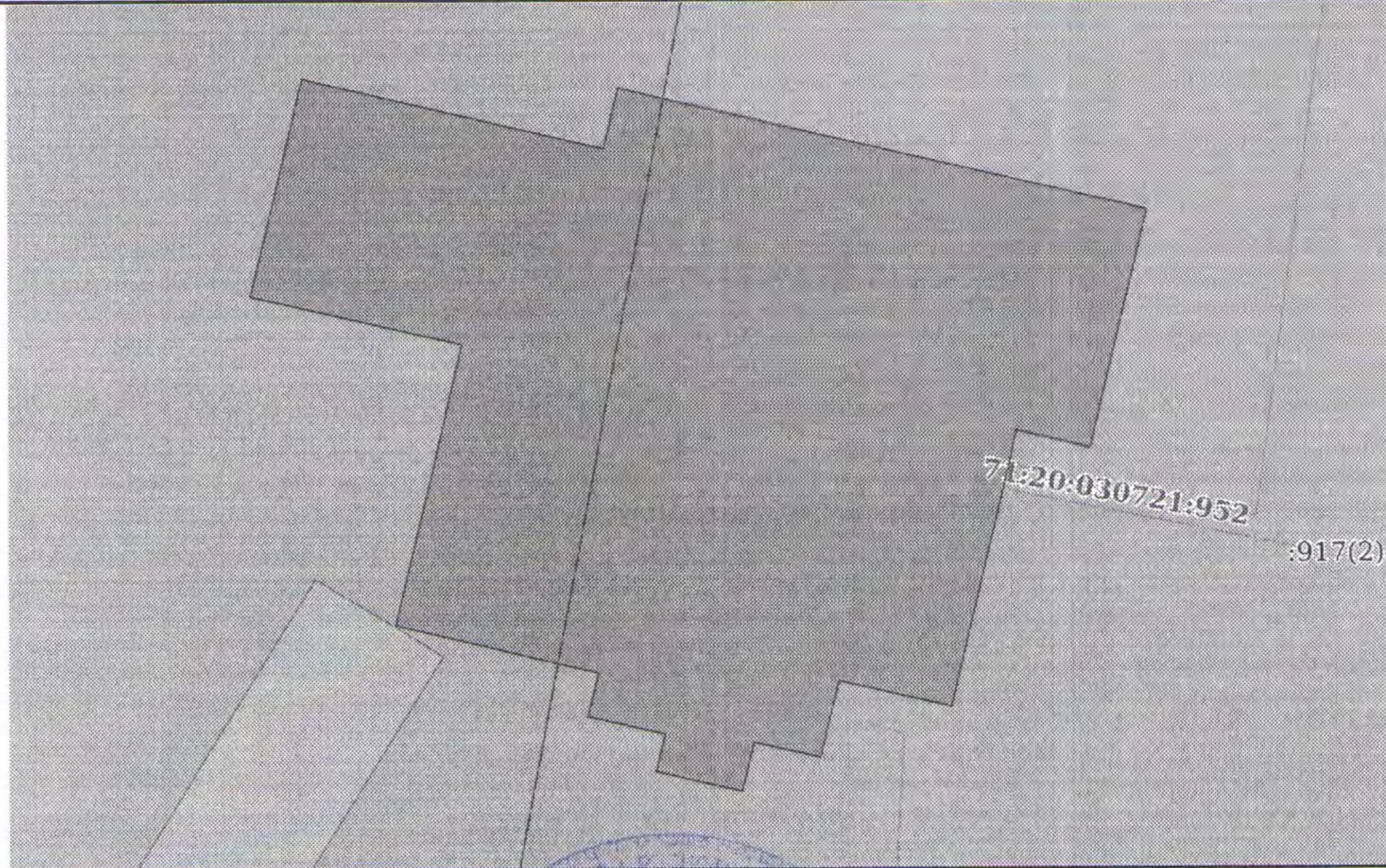
вид объекта недвижимости

Лист № 1 раздела 4	Всего листов раздела 4: 1	Всего разделов: 3	Всего листов выписки: 3
--------------------	---------------------------	-------------------	-------------------------

01.04.2022г.


Кадастровый номер: 71:20:030721:925

Схема расположения объекта недвижимости (части объекта недвижимости) на земельном участке(ах)



Масштаб 1:200 Условные обозначения:

полное наименование должности	подпись	инициалы, фамилия
-------------------------------	---------	-------------------



М.А.Кондукторова